

**КЕРЧЕНСЬКА
МІСЬКА РАДА
РЕСПУБЛІКИ КРИМ**

*вул. Кірова, 17, м. Керч,
Республіка Крим, Російська Федерація,
298300*

**КЕРЧЕНСКИЙ
ГОРОДСКОЙ СОВЕТ
РЕСПУБЛИКИ КРЫМ**

*ул. Кирова, 17, г. Керчь,
Республика Крым, Российская Федерация,
298300*

**КЕРЧЬ
ШЕЭР ШУРАСЫ
КЪЫРЫМ
ДЖУМХУРИЕТИНИНЪ**

*Кировскъ, 17, Керчь ш.,
Къырым Джумхуриети, Русие Федерациясы
298300*

59 сессия 1 созыва

РЕШЕНИЕ

"22" декабря 2016 г. № 1018-1/16

*О выдаче разрешения на
использование земель*

Рассмотрев обращение Закрытого акционерного общества «ВАД», Схемы границ предполагаемых к использованию земель на кадастровом плане территории с указанием координат характерных точек границ территории, в соответствии со статьей 39.33 земельного кодекса Российской Федерации, постановлением Правительства Российской Федерации от 27 ноября 2014 года № 1244 «Об утверждении Правил выдачи разрешения на использование земель или земельного участка, находящихся в государственной или муниципальной собственности» Керченский городской совет РЕШИЛ:

1. Разрешить Закрытому акционерному обществу «ВАД» место нахождения: 194064, г. Санкт-Петербург, Тихорецкий пр., 22/13, лит. А, пом.14Н, ОГРН 1037804006811, ИНН 7802059185, использование земель в кадастровых кварталах 90:19:010105; 90:19:010107; расположенных по адресному ориентиру: г. Керчь, площади 40290 кв.м., 40065 кв.м., 22047 кв.м, 18157 кв.м., 10006 кв.м, 9018 кв.м, в целях реализации объекта федерального значения «Строительство автомобильной дороги и автомобильного подхода в г. Керчь к транспортному переходу через Керченский пролив» для строительства временных или вспомогательных сооружений (включая ограждения, бытовки, навесы), складирование строительных и иных материалов, техники на срок необходимый для выполнения строительных работ до 30.09.2019г.

2. В случае если использование земель или земельных участков привело к порче либо уничтожению плодородного слоя почвы в границах таких земель, после окончания использования земель Закрытое акционерное общество «ВАД» обязано привести такие земли в состояние, пригодное для их

использования в соответствии с разрешенным использованием и выполнить необходимые работы по рекультивации земель.

3. Действие разрешения на использование земель прекращается со дня окончания строительных работ по объекту федерального значения: «Строительство транспортного перехода через Керченский пролив» или предоставление земельного участка гражданину или юридическому лицу, о чем заявитель уведомляется в десятидневный срок со дня принятия решения о предоставлении земельного участка таким лицам.

4. Утвердить Схемы границ предполагаемых к использованию земель на кадастровом плане территории с указанием координат характерных точек границ территории (Приложение 1,2,3,4,5,6).

5. Управлению градостроительства, архитектуры и рекламы:

5.1. Подготовить и выдать ЗАО «ВАД» Разрешение на использование земель в срок до 23.12.2016г

5.2. Направить в течение десяти дней со дня выдачи разрешения на использование земель, находящихся в муниципальной собственности, копию этого разрешения в федеральный орган исполнительной власти, уполномоченный осуществление государственного земельного надзора.

6. Контроль за исполнением данного решения возложить на постоянную комиссию по градостроительству, имущественным вопросам и земельным отношениям (Мирохин).

**Председатель
Керченского городского совета**

Л. ЩЕРБУЛА

Приложение

Схема расположения земельного участка на кадастровом плане территории,
 кадастровый квартал 90:19:010107
 Республика Крым, г. Керчь

Условный номер земельного участка		
Площадь земельного участка <u>40290</u> м ²		
Обозначение характерных точек границ	Координаты, м	
	X	Y
н1	5013956	5372898
н2	5014097	5372966
н3	5013994	5373196
н4	5013847	5373126
н1	5013956	5372898

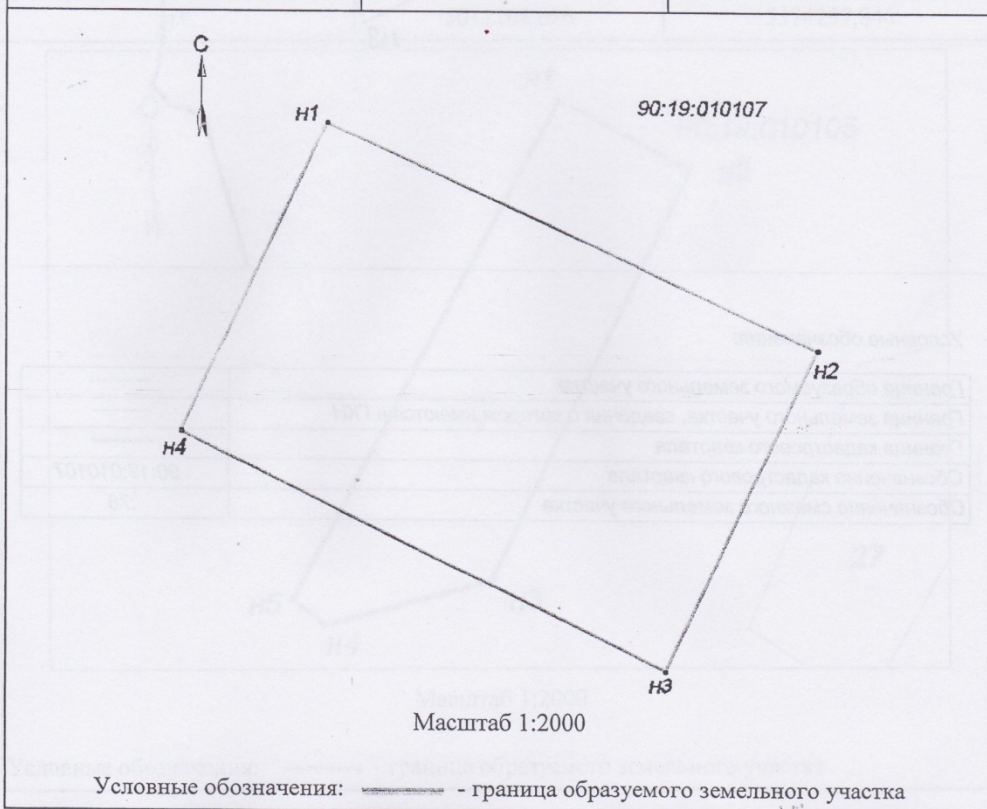
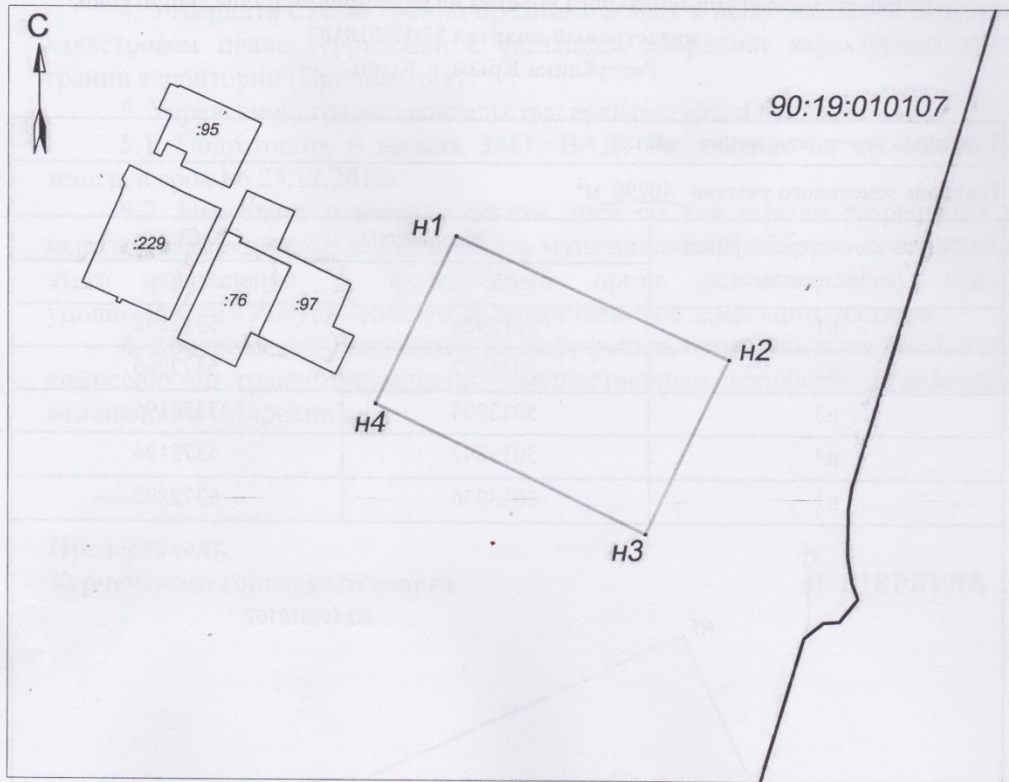


Схема расположения земельного участка на кадастровом плане территории

Масштаб 1:5000



Условные обозначения:

Граница образуемого земельного участка	—
Граница земельного участка, сведения о котором имеются в ГКН	—
Граница кадастрового квартала	—
Обозначение кадастрового квартала	90:19:010107
Обозначение смежного земельного участка	:76

**Схема расположения земельного участка на кадастровом плане территории,
кадастровый квартал 90:19:010105
Республика Крым, г. Керчь**

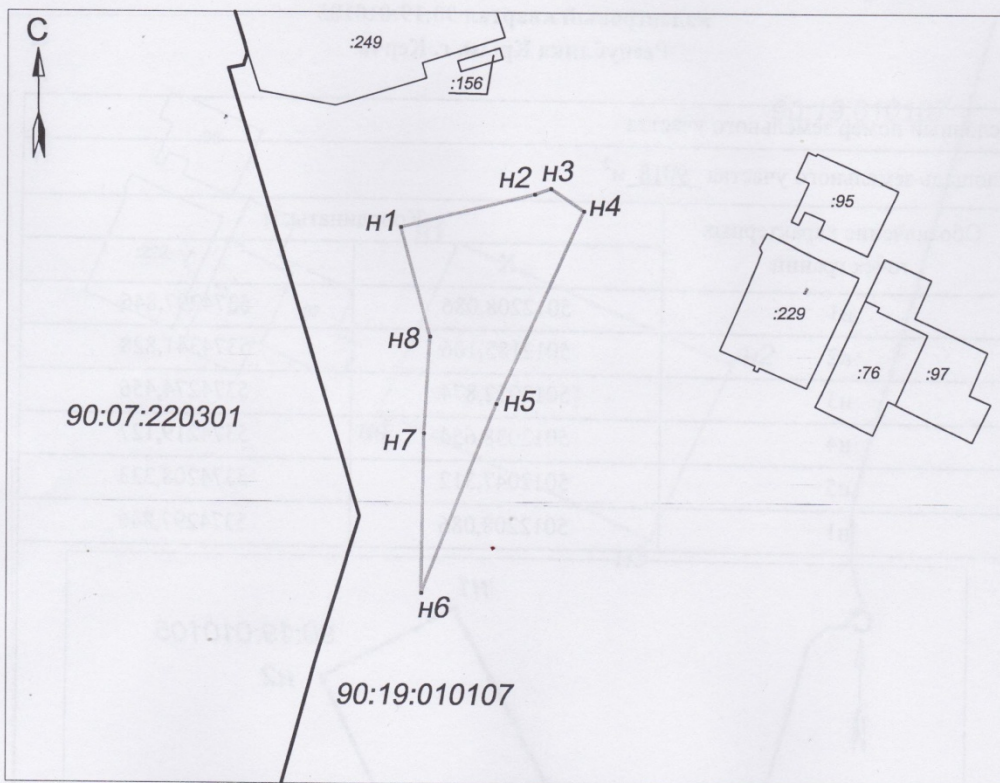
Условный номер земельного участка		
Площадь земельного участка <u>9018</u> м ²		
Обозначение характерных точек границ	Координаты, м	
	X	Y
н1	5012208,086	5374297,846
н2	5012185,106	5374341,828
н3	5012052,874	5374274,456
н4	5012038,654	5374219,127
н5	5012047,312	5374208,333
н1	5012208,086	5374297,846

Масштаб 1:2000

Условные обозначения: ——— - граница образуемого земельного участка

Схема расположения земельного участка на кадастровом плане территории

Масштаб 1:5000

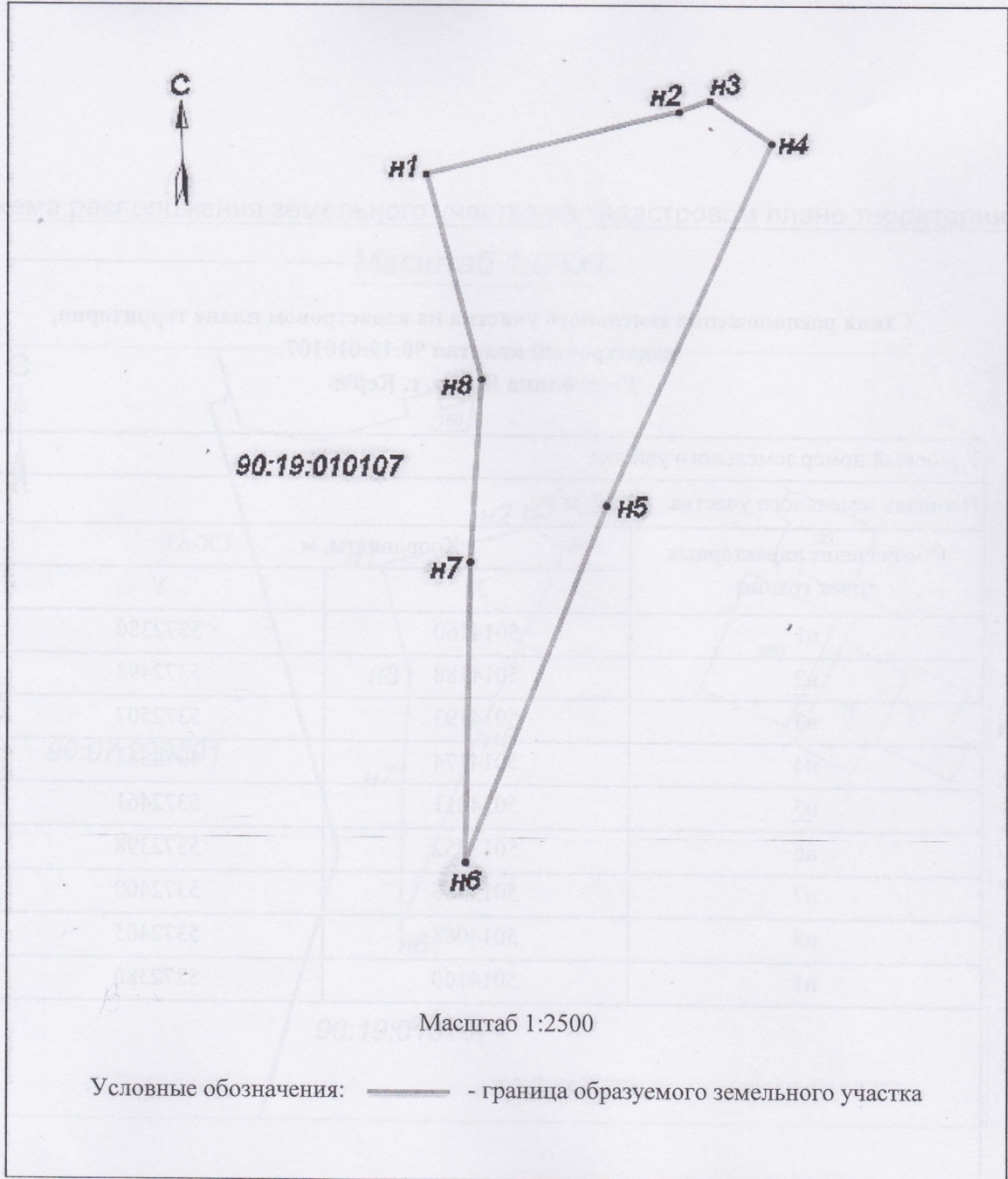


Условные обозначения:

Граница образуемого земельного участка	— — — — —
Граница земельного участка, сведения о котором имеются в ГКН	— — — — —
Граница кадастрового квартала	— — — — —
Обозначение кадастрового квартала	90:19:010107
Обозначение смежного земельного участка	:76

Схема расположения земельного участка на кадастровом плане территории,
кадастровый квартал 90:19:010107
Республика Крым, г. Керчь

Условный номер земельного участка		
Площадь земельного участка <u>22047</u> м ²		
Обозначение характерных точек границ	Координаты, м СК-63	
	X	Y
н1	5014160	# 5372380
н2	5014188	5372493
н3	5014193	5372507
н4	5014174	5372535
н5	5014011	5372461
н6	5013852	5372398
н7	5013986	5372400
н8	5014068	5372405
н1	5014160	5372380
Чертеж земельного участка расположен на обратной стороне листа		



Граница образуемого земельного участка	
Граница земельного участка, связанного с земельным участком в ГКУ	
Граница кадастрового участка	
Обозначение кадастрового участка	90:19:010107
Обозначение смежного земельного участка	70

Условные обозначения: — граница образуемого земельного участка

Схема расположения земельного участка на кадастровом плане территории,
кадастровый квартал 90:19:010107
Республика Крым, г. Керчь

Условный номер земельного участка		
Площадь земельного участка <u>40065</u> м ²		
Обозначение характерных точек границ	Координаты, м	
	X	Y
н1	5011966,840	5372181,870
н2	5011911,570	5372446,690
н3	5011766,650	5372416,440
н4	5011821,800	5372151,600
н1	5011966,840	5372181,870

3

The diagram shows a quadrilateral land plot with vertices labeled n1, n2, n3, and n4. A north arrow is located at the top left, pointing upwards and labeled 'С'. The plot is situated within a larger, faintly outlined rectangular area. The cadastral quarter number '90:19:010107' is printed inside the plot area. The scale is indicated as 'Масштаб 1:2000'.

Условные обозначения: - граница образуемого земельного участка

**Схема расположения земельного участка на кадастровом плане территории,
кадастровый квартал 90:19:010107
Республика Крым, г. Керчь**

Условный номер земельного участка		
Площадь земельного участка <u>10006</u> м ²		
Обозначение характерных точек границ	Координаты, м СК-63	
	X	Y
н1	5014314	5372478
н2	5014390	5372602
н3	5014290	5372579
н4	5014212	5372513
н5	5014266	5372495
н1	5014314	5372478

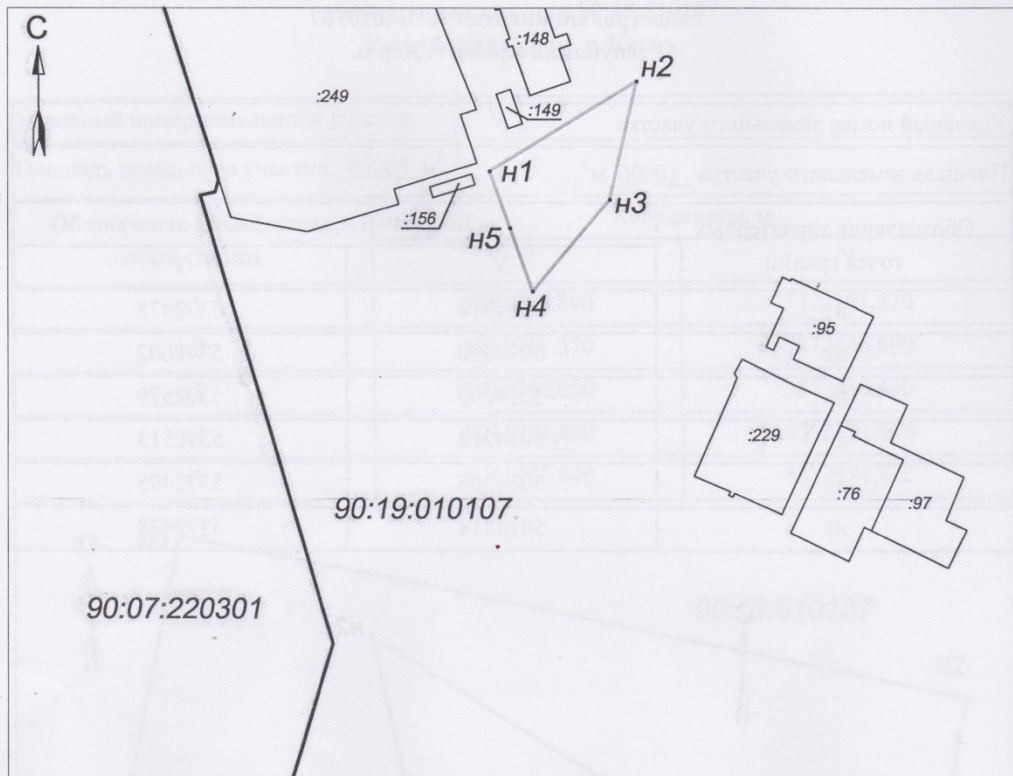
90:19:010107

Масштаб 1:2000

Условные обозначения: - граница образуемого земельного участка

Схема расположения земельного участка на кадастровом плане территории

Масштаб 1:5000



Условные обозначения:

Граница образуемого земельного участка	—
Граница земельного участка, сведения о котором имеются в ГКН	—
Граница кадастрового квартала	—
Обозначение кадастрового квартала	90:19:010107
Обозначение смежного земельного участка	:76

**Схема расположения земельного участка на кадастровом плане территории,
 кадастровый квартал 90:19:010107
 Республика Крым, г. Керчь
 Каталог координат переломных точек временной полосы отвода.**

Условный номер земельного участка		
Площадь земельного участка <u>18157</u> м ²		
Обозначение характерных точек границ	Координаты, м	
	X	Y
н1	5012176,170	5372306,790
н2	5012148,990	5372441,570
н3	5012019,540	5372415,470
н4	5012046,720	5372280,690
н1	5012176,170	5372306,790

